













ZAŁĄCZNIK NR 1 DO UCHWAŁY NR .../.../..... RADY MIEJSKIEJ W ROGOŹNIE Z DNIA ..... R.  
ARKUSZ NR 14B  
OBREB SIERNIKI


## OZNACZENIA STANOWIĄCE OBOWIAZUJĄCE USTALENIA PLANU


	GRANICA OBSZARU OBJĘTEGO PLANEM
	LINIE ROZGRANICZAJĄCE TERENY
	O RÓŻNYM PRZEZIĄCZENIU
	LUB RÓŻNYCH ZASADACH ZAGOSPODAROWANIA
	NIEPRZEKAZALNE LINIE ZABUDOWY
	STREFY OCHRONY KONSERWATORSKIEJ STANOWISK ARCHEOLOGICZNYCH
	TERENY ZABUDOWY MIESZKANOWEJ JEDNORODZINNEJ LUB USŁUG
	TERENY ZABUDOWY ZAGRODOWEJ
	TERENY DRÓG LOKALNYCH
	TEREN KOMUNIKACJI DROGOWEJ WEWNĘTRZNEJ

### OZNACZENIA INFORMACYJNE

 GRANICA OBSZARU CHRONIONEGO KRAJOBRZU  
"DOLINA WELNY I RYNNA GAŁANIECKO-WĄGROWIECKA"

 OBIEKTY ZABYTKOWE UJĘTE W GMINNEJ EVIDENCJI ZABYTKÓW


 PASY TECHNICZNE NAPIOWIETRZNYCH  
LINII ELEKTROENERGETYCZNYCH ŚREDNIEJ NAPIĘCIA

 LINIE WYMIAROWE [m]

OBSZAR OBJĘTY PLANEM POŁOŻONY JEST W CAŁOŚCI W ZASIĘGU  
GŁÓWNEGO ZBIORNIKA WÓD PODZIEMNYCH NR 143



**SKALA 1:2000**



UKŁAD WSPÓŁRZĘDNYCH: PUWG 2000 STREFA 6  
MAPA ZASADNICZA POZYSKANA Z PAŃSTWOWEGO ZASOBU  
GEODEZYJNEGO I KARTOGRAFICZNEGO



## OZNACZENIA













## OZNACZENIA OGÓLNE

■■■■ GRANICE POWIATÓW  
 --- GRANICE GMINY  
 - - - - - GRANICE OBSZĘDÓW GEODEZYJNYCH  
 ■■■■■ GRANICA OBSZARU PRZESTRZENI PUBLICZNEJ  
 ■■■■■ OBSZARY, DLA KTÓRYCH GMINA ZAMIERZA SPORZĄDZIĆ MIEJSCOWE PLANY  
 ■■■■■ GRANICE TERENÓW WYMAGAJĄCYCH ZMIANY PRZEZNACZENIA NA CELE NIEROLICZNE I NIELEŚNE  
 ■■■■■ GRANICE TERENÓW ZAMKNIĘTYCH

## KIERUNKI ZMIAN W PRZEZNACZENIU TERENÓW

	TERENY ZARUDKOWY ŚRODKOWISKE
	TERENY ZARUDKOWY MIESZANKOWE JEDNORODZINNE
	TERENY ZARUDKOWY MIESZANKOWE WIELORODZINNE
	TERENY ZARUDKOWY ZAGRODOWE
	TERENY ZARUDKOWY REKREACJI INDYWIDUALNE
	TERENY ZARUDKOWY WOSLOWE
	TERENY USLUG SPORTU, TURYSTYKI I REKREACJI
	TERENY ZARUDKOWY PRODUKCJI WSKÓŁ, SKŁADÓW I MAGAZYNÓW
	TERENY EKSPLOATACJI POWIERZCHNIOWE
	TERENY ZARUDKOWY OBSŁUGI PRODUKCJI ROLNEJ
	TERENY OGRODÓW DZIAŁALOKOWY
	TERENY ZIELENI URZĄDZENI
	TERENY CHEMIZATY
	TERENY INFRASTRUKTURY TECHNICZNEJ
	TERENY LOKALIZACJI ELEKTRONNYCH WYKONAWCÓW I MOCY PRZETWARZAJĄCZ 100W
	TERENY LOKALIZACJI FOTOWOLTAJZCOWYCH I MOCY PRZETWARZAJĄCZ 100W

## OCHRONA I KSZTAŁTOWANIE ŚRODOWISKA PRZYRODNICZEGO

-  TERENY WÓD POWIERZCHNIOWYCH ŚRODOWISKOWYCH
-  TERENY ROLNICZE WYSZYSZ KLAS BONTACJONICZNYCH (III-III)
-  TERENY ROLNICZE NIŻYSZ KLAS BONTACJONICZNYCH (IV-VI)
-  TERENY TRWAŁYCH UŻYTKÓW ZIELONICH, ZADREWNIEN I DOLIN RZECZNYCH
-  TERENY LEŚNE
-  TERENY PRZEDZACZONE DO ZALEŚNIENIA
-  GRANICA REZERWACJI PRZYRODY
-  GRANICA ODLINIENIA REZERWATU
-  GRANICA OBSZARU WILNY I PRYNGNADANEKO-WAPOROWECKIEJ OBSZARU CHRONIONEGO KRACIBOZU
-  GRANICA OBSZARU NATURA 2000 „BUCZYNA W DŁUGIEJ DOŁINIE” - PLK300055
-  GRANICA OBSZARU NATURA 2000 „DOLINA WIELKI” - PLK300043
-  GRANICA OBSZARU NATURA 2000 „PUŚCZA NOTECKA” - PLK300015
-  POMIKNKI PRZYRODY
-  UDOKUMENTOWANE ZŁOŻA KOPALIN
-  GRANICE TERENÓW GÓRNICZYCH
-  GRANICE TERENÓW GÓRNICZYCH
-  GRANICA ODLINIENIA ZBIORNIKA WÓD POZIOMYCH HN 143
-  OBSZARY SZCZEGÓŁNEGO ZAGROŻENIA POWODZIĄ (p=1%)
-  OBSZARY SZCZEGÓŁNEGO ZAGROŻENIA POWODZIĄ (p=10%)
-  OBSZARY ZAGROŻONE POWODZIĄ (p=0.2%)

## DZIEDZICTWO KULTUROWE

OBJEKTY WPISANE DO REJESTRU ZABYTKÓW

*****	GRANICA STREFY "A" ŚCISLEJ OCHRONY KONSERWATORSKIEJ
*****	GRANICA STREFY "B" OCHRONY KONSERWATORSKIEJ
*****	GRANICA STREFY "E" OCHRONY EKSPOZYCJI
*****	GRANICA STREF "W" ŚCISLEJ OCHRONY STANOWISK ARCHEOLOGICZNYCH
*****	GRANICA STREF "OW" OCHRONY ZWIDENCIOWANYCH STANOWISK ARCHEOLOGICZNYCH

## KIERUNKI ROZWOJU KOMUNIKACJI

**LEGENDA**

PROJEKTOWANA DROGA EKSPRESOWA S11

PROJEKTOWANE WĘZŁY DROGOWE

DROGA KRAJOWA NR 11

DROGA WOJEWÓDZKA NR 241

PLANOWANY PRZEBIEG OBEJŚCIA DROGOWEGO MIASTA ROGOŹNA

DROGI POWIATOWE

DROGI GMINNE

LINIE KOLEJOWE

## KIERUNKI ROZWOJU INFRASTRUKTURY TECHNICZNEJ

- LINIE ELEKTROENERGETYCZNE WYSOKIEGO NAPIĘCIA
- LINIE ELEKTROENERGETYCZNE ŚREDNIEGO NAPIĘCIA
-  GŁÓWNY PUNKT ZASILANIA
-  STACJE TRANSFORMATOROWE
-  GAZOWYCH WYKOPÓW
-  PROJEKTOWANE GAZOWYCH WYSOKIEGO CIŚNIENIA
-  STACJA REDUKCYJNO-POMIAROWA
-  STACJE UZDATNIANIA WODY
-  OCZYSZCZALNIA ŚCIEKÓW
-  SKŁADOWISKO ODPADÓW
-  STACJE BAZOWE TELEFONII KOMÓRKOWEJ
-  ELEKTROWNIE Wiatrowe
-  OBSZAR OGRANICZENIA DLA LOKALIZACJI ZABUDOWY MIESZKANIOWO-RODZINNYCH ILO ELEKTROWNI WYKOPÓW
-  OBSZAR OGRANICZENIA OBIĘTOŚCI PLANU

